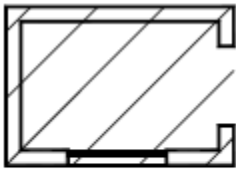


Municipio de Lanús

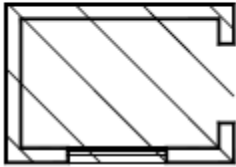
Normas de Presentación, Colores y Rayados Convencionales

Según código de edificación vigente.

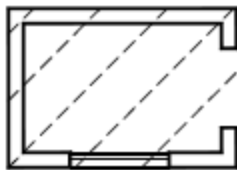
Ordenanza 11152 , anexo de tramitaciones.



1- Existente con plano Aprobado.
Rayado en negro a 45°



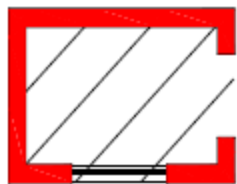
2- Existente a liquidar (por ejemplo mayor de 10 años)
Rayado en negro a 45°



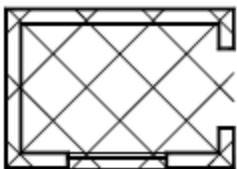
- 3- Obra Ejecutada Sin Permiso Municipal.
Punteado en negro a 45°



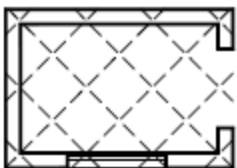
- 4- A Construir
Tabiques y Muros llenos en color rojo.
Color en plano original solamente.



- 5- Superficies aprobadas que se encuentran en construcción.
Tabiques y muros llenos en color rojo.
Rayado en color Rojo a 45°



- 6- Cambio de Techo a ejecutar en Edificio Existente.
Cuadrulado en negro.



- 7- Cambio de Techo Efectuado Sin Permiso Municipal.
Cuadrulado en negro con línea punteada.



- 8- Construcciones a Demoler.
Se dibujaran en color negro con líneas de puntos Muros
dibujadas en línea de trazo y pintadas en Amarillo
Y se colocara la leyenda "A DEMOLER".
O "DEMOLIDA SIN PERMISO".

Modelo de Cartel de Obra

$b = a + 1/4 a$

OBRA NUEVA / AMPIACION / DEMOLICION		
Proyecto y Dirección Arquitecto/Ingeniero(Universidad) Matricula: Domicilio profesional:		
Construcción Arquitecto/Ingeniero(Universidad) Matricula: Domicilio profesional:		
USO:	Expediente de Obra DOP:	Fecha de permiso:
Zonificación:		Superficie del terreno (m ²):
INDICADORES REGLAMENTARIOS:		A CONSTRUIR:
Superficie cubierta (m ²)		Superficie proyectada (m ²)
Factor de Ocupación del Suelo:		F.O.S. proyectado:
Factor de Ocupación Total:		F.O.T. adoptado:
Altura Total:		Altura proyectada: Cant. pisos:
Densidad:		Cant. habitantes proyectada:

Modelo de caratula de plano municipal

18.50					
CORRESPONDE AL EXP. D.O.P. N°		PADRON N°		1.00	
PLANO DE OBRA: DESTINO: PROPIEDAD DE:				5.00	
CALLE Y N°: PARTIDO DE LANUS:				0.70	
CIRC:	SECC:	MANZ:	PARC:	ESCALA 1:100	ZONIFICACION:
			SUPERFICIES		
ANCHO DE CALLE:		RED CLOACAL:		0.70	
<p>La aprobación de los planes no implica la habilitación de la finca o local.</p>		ANTECEDENTES:		0.70	
NOTAS:		PROPIETARIO		3.20	
		PROY. Y DIRECTOR DE OBRA		3.20	
		CONSTRUCTOR		3.20	
				6.70	
9.25		9.25			
18.50					
29.70				29.70	

Modelo de caratula de plano de estructuras

